

INVESTOR**STATUTÁRNÍ MĚSTO DĚČÍN**

Mírové nám. 1175/5, 405 38 Děčín IV

**STAVBA****OPRAVA OPĚRNÝCH ZDÍ PODÉL POTOKA
U ČP. 132 DOLNÍ ŽLEB**

S.A.W. CONSULTING s.r.o.

Prašná 2324, 407 47 Varnsdorf

středisko UL: Božtěšická 216/34, 400 01 Ústí n. L.

web: www.sawconsulting.cze-mail: info@sawconsulting.cz**VYPRACOVAL**

ZLATA BRADÁČOVÁ, DIS.

ZODPOVĚDNÝ PROJEKTANT

JAROSLAV ZAVADIL, DIS.

TECHNICKÁ KONTROLA

ING. LIBOR VYKOUKAL

INVESTOR**ZAKÁZKOVÉ ČÍSLO**

STATUT. MĚSTO DĚČÍN

2021-037

DATUM

02/2022

STUPEŇ

DSP/PDPS

MĚŘÍTKO

-

PŘÍLOHA**ZÁBOROVÝ ELABORÁT****ČÁST DOKUM.****H.1****Č. VÝKRESU**

Dotčené územní jednotky

Akce: Oprava opěrných zdí podél potoka u čp. 132 Dolní Žleb

Strana: 2

kraj	obec	katastrální území
CZ 042 Ústecký kraj	562335 Děčín (okres Děčín)	630471 Dolní Žleb (okres Děčín)

Seznam stavebních objektů

Akce: Oprava opěrných zdí podél potoka u čp. 132 Dolní Žleb

<u>číslo objektu</u>	<u>Název objektu</u>
SO 211	Oprava opěrných zdí u čp. 132

Výpis vlastníků parcel dotčených záborem

Akce: Oprava opěrných zdí podél potoka u čp. 132 Dolní Žleb

Strana: 3

Katastrální území: 630471 Dolní Žleb (okres Děčín)

Číslo LV	Jméno	Adresa
97	Sklenář Jaroslav	Dolní Adršpach 85, 54957 Adršpach
105	Kolofíková Markéta	Děčín XIV-Dolní Žleb 98, 40502 Děčín
	Kostolník Jiří	Děčín XIV-Dolní Žleb 98, 40502 Děčín
	Rýva Martin	Děčín XIV-Dolní Žleb 98, 40502 Děčín
10001	Statutární město Děčín	Mírové nám. 1175/5, Děčín IV-Podmokly, 40502 Děčín
145	Kolofíková Markéta	Děčín XIV-Dolní Žleb 98, 40502 Děčín
	Kostolník Jiří	Děčín XIV-Dolní Žleb 98, 40502 Děčín
	Rýva Martin	Děčín XIV-Dolní Žleb 98, 40502 Děčín

Seznam LV s vlastníky a parcelami dotčenými záborem

Akce: Oprava opěrných zdí podél potoka u čp. 132 Dolní Žleb

Strana: 4

Katastrální území: 630471 Dolní Žleb (okres Děčín)

Číslo LV	Jméno nebo název vlastníka (uživatele)	díl	Čís. záboru	Parcela KN	Výměra KN	Kultur.využití	ochrana	Parcela PK	Výměra PK		Zabírá se			
											Trvale	Rekult.	Nad 1rok	Do 1roku
97	Sklenář Jaroslav		1	247/8	214	zahrada	ZPF				0	0	0	55
105	Kolofíková Markéta Kostolník Jiří Rýva Martin		2	247/10	829	trvalý travní porost	ZPF				0	0	0	28
10001	Statutární město Děčín		3	505/1	3734	ostatní komunikace - ostatní plocha					0	0	0	233
105	Kolofíková Markéta Kostolník Jiří Rýva Martin		4	505/5	42	jiná plocha - ostatní plocha					0	0	0	23
celkem											0	0	0	339

Akce: Oprava opěrných zdí podél potoka u čp. 132 Dolní Žleb

Strana: 5

Katastrální území: 630471 Dolní Žleb (okres Děčín)

Zábor číslo	VÝPIS ZE SOUPISU PARCEL							Zabírá se celkem			
	Parc.číslo KN	Výměra KN	Kultur.využití	Parc.číslo PK	Výměra PK	LV	Vlastník(uživatel)	Trvale	Rekultivace	Nad 1rok	Do 1roku
1	247/8	214	zahrada			97	Sklenář Jaroslav	0	0	0	55
2	247/10	829	trvalý travní porost			105	Kolofíková Markéta Kostolník Jiří Rýva Martin	0	0	0	28
3	505/1	3734	ostatní komunikace - ostatní plocha			10001	Statutární město Děčín	0	0	0	233
4	505/5	42	jiná plocha - ostatní plocha			145	Kolofíková Markéta Kostolník Jiří Rýva Martin	0	0	0	23

Rekapitulace záborů za ZPF a LPF

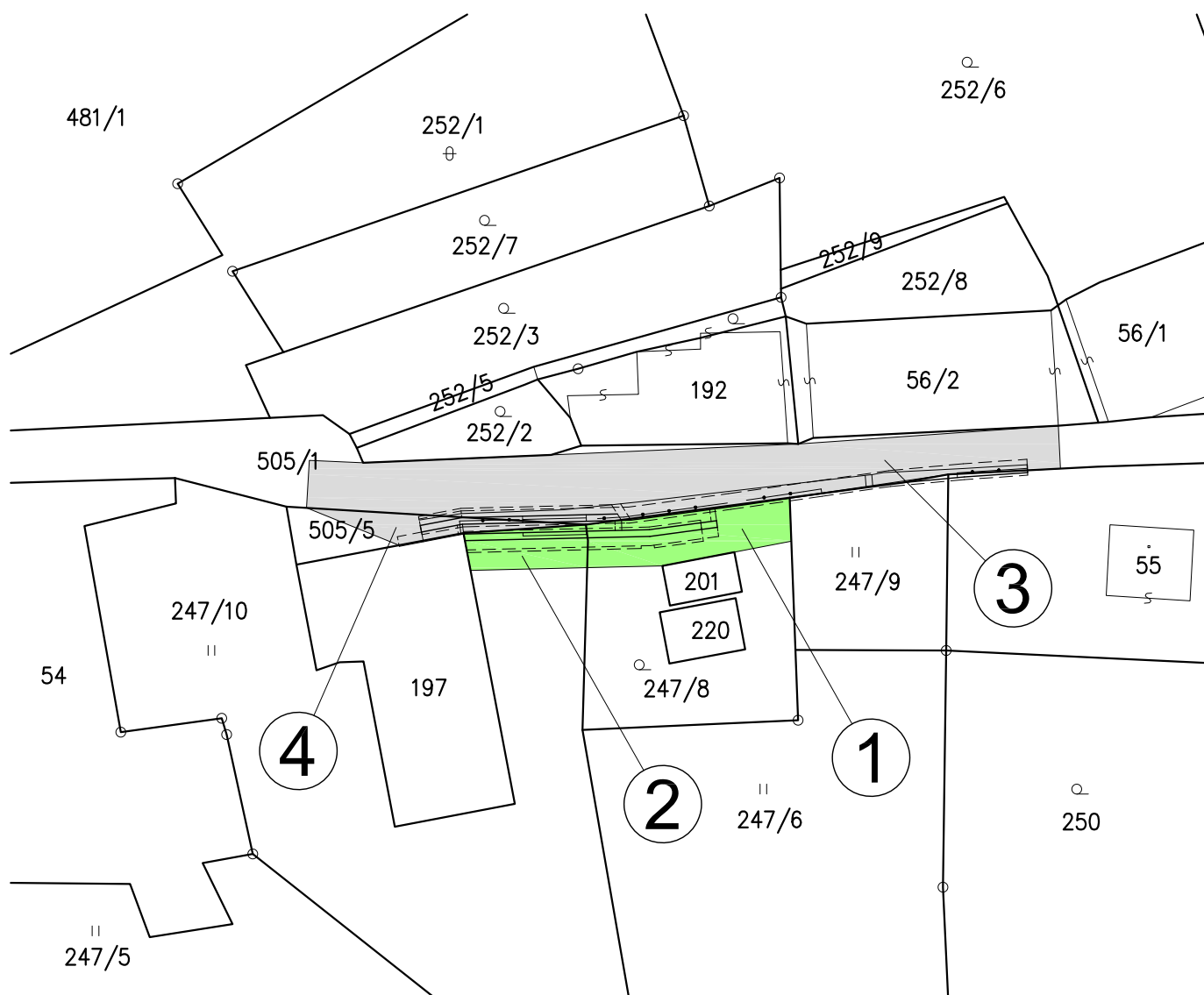
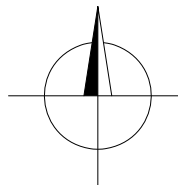
Akce: Oprava opěrných zdí podél potoka u čp. 132 Dolní Žleb

Strana: 6



katastrální území	Zabírá se			
	Trvale	Rekult.	Nad 1 rok	Do 1 roku
630471 Dolní Žleb	0	0	0	83
CELKEM	0	0	0	83

ZÁBOROVÝ ELABORÁT - ZÁKRES M 1:500

Strana: 7

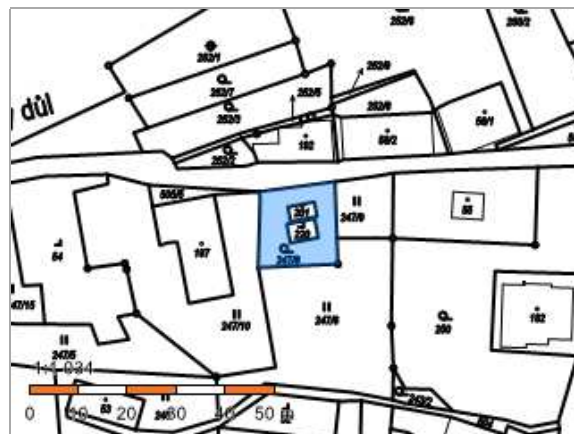


LEGENDA:

-  DOČASNÝ ZÁBOR DO 1 ROKU
-  DOČASNÝ ZÁBOR ZPF DO 1 ROKU

Informace o pozemku

Parcelní číslo:	247/8
Obec:	Děčín [562335]
Katastrální území:	Dolní Žleb [630471]
Číslo LV:	97
Výměra [m ²]:	214
Typ parcely:	Parcela katastru nemovitostí
Mapový list:	
Určení výměry:	Ze souřadnic v S-JTSK
Druh pozemku:	zahrada



Vlastníci, jiní oprávnění

Vlastnické právo

Podíl

Sklenář Jaroslav, Dolní Adršpach 85, 54957 Adršpach

Způsob ochrany nemovitosti

Název

chráněná krajinná oblast - II.-IV.zóna

zemědělský půdní fond

Seznam BPEJ

BPEJ Výměra

[24078](#) 214

Omezení vlastnického práva

Nejsou evidována žádná omezení.

Jiné zápisy

Nejsou evidovány žádné jiné zápisy.

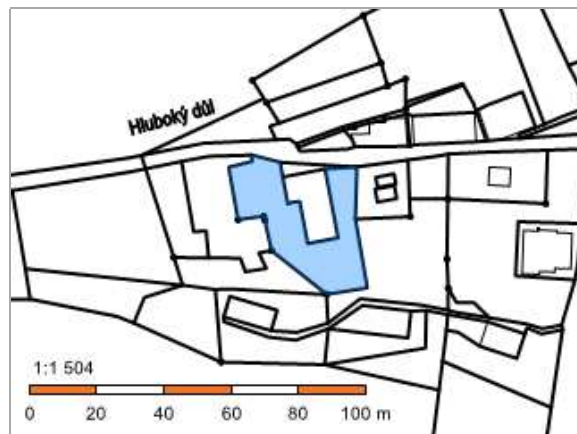
📍 **Řízení, v rámci kterých byl k nemovitosti zapsán cenový údaj**

Nemovitost je v územním obvodu, kde státní správu katastru nemovitostí ČR vykonává [Katastrální úřad pro Ústecký kraj](#), [Katastrální pracoviště Děčín](#)

Zobrazené údaje mají informativní charakter. Platnost dat k 01.02.2022 14:00.

Informace o pozemku

Parcelní číslo:	247/10
Obec:	Děčín [562335]
Katastrální území:	Dolní Žleb [630471]
Číslo LV:	105
Výměra [m ²]:	829
Typ parcely:	Parcela katastru nemovitostí
Mapový list:	
Určení výměry:	Ze souřadnic v S-JTSK
Druh pozemku:	trvalý travní porost



Vlastníci, jiní oprávnění

Vlastnické právo	Podíl
Kolofíková Markéta, Děčín XIV-Dolní Žleb 98, 40502 Děčín	1/3
Kostolník Jiří, Děčín XIV-Dolní Žleb 98, 40502 Děčín	1/3
Rýva Martin, Děčín XIV-Dolní Žleb 98, 40502 Děčín	1/3

Způsob ochrany nemovitosti

Název

chráněná krajinná oblast - II.-IV.zóna

zemědělský půdní fond

Seznam BPEJ

BPEJ Výměra

[24078](#) 829

Omezení vlastnického práva

Nejsou evidována žádná omezení.

Jiné zápisy

Typ

Změna výměr obnovou operátu

📌 Řízení, v rámci kterých byl k nemovitosti zapsán cenový údaj

Nemovitost je v územním obvodu, kde státní správu katastru nemovitostí ČR vykonává [Katastrální úřad pro Ústecký kraj, Katastrální pracoviště Děčín](#)

Zobrazené údaje mají informativní charakter. Platnost dat k 01.02.2022 14:00.

Informace o pozemku

Parcelní číslo:	505/1 ↗
Obec:	Děčín [562335] ↗
Katastrální území:	Dolní Žleb [630471]
Číslo LV:	10001
Výměra [m ²]:	3734
Typ parcely:	Parcela katastru nemovitostí
Mapový list:	
Určení výměry:	Ze souřadnic v S-JTSK
Způsob využití:	ostatní komunikace
Druh pozemku:	ostatní plocha



Vlastníci, jiní oprávnění

Vlastnické právo

Podíl

Statutární město Děčín, Mírové nám. 1175/5, Děčín IV-Podmokly, 40502 Děčín

Způsob ochrany nemovitosti

Název

chráněná krajinná oblast - II.-IV.zóna

Seznam BPEJ

Parcela nemá evidované BPEJ.

Omezení vlastnického práva

Typ

Věcné břemeno (podle listiny)

Věcné břemeno vedení

Věcné břemeno zřízení a provozování vedení

Jiné zápisy

Nejsou evidovány žádné jiné zápisy.

↗ Řízení, v rámci kterých byl k nemovitosti zapsán cenový údaj

Nemovitost je v územním obvodu, kde státní správu katastru nemovitostí ČR vykonává [Katastrální úřad pro Ústecký kraj](#), [Katastrální pracoviště Děčín](#) ↗

Zobrazené údaje mají informativní charakter. Platnost dat k 01.02.2022 14:00.

Informace o pozemku

Parcelní číslo:	505/5
Obec:	Děčín [562335]
Katastrální území:	Dolní Žleb [630471]
Číslo LV:	145
Výměra [m ²]:	42
Typ parcely:	Parcela katastru nemovitostí
Mapový list:	
Určení výměry:	Ze souřadnic v S-JTSK
Způsob využití:	jiná plocha
Druh pozemku:	ostatní plocha



Vlastníci, jiní oprávnění

Vlastnické právo	Podíl
Kolofíková Markéta, Děčín XIV-Dolní Žleb 98, 40502 Děčín	1/4
Kostolník Jiří, Děčín XIV-Dolní Žleb 98, 40502 Děčín	1/2
Rýva Martin, Děčín XIV-Dolní Žleb 98, 40502 Děčín	1/4

Způsob ochrany nemovitosti

Název
chráněná krajinná oblast - II.-IV.zóna

Seznam BPEJ

Parcela nemá evidované BPEJ.

Omezení vlastnického práva

Nejsou evidována žádná omezení.

Jiné zápisy

Nejsou evidovány žádné jiné zápisy.

📌 Řízení, v rámci kterých byl k nemovitosti zapsán cenový údaj

Nemovitost je v územním obvodu, kde státní správu katastru nemovitostí ČR vykonává [Katastrální úřad pro Ústecký kraj, Katastrální pracoviště Děčín](#)

Zobrazené údaje mají informativní charakter. Platnost dat k 01.02.2022 14:00.